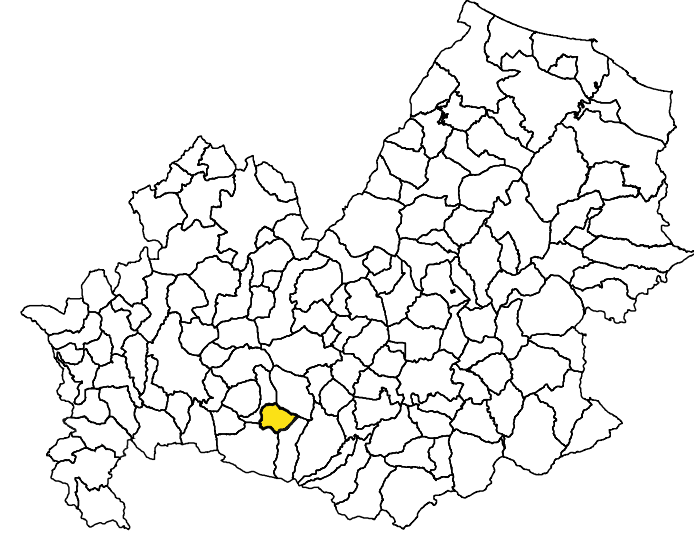


MICROZONAZIONE SISMICA

Carta delle indagini










Scala 1 : 5.000

Regione Molise
Comune di Cantalupo nel Sannio
Centro e Località Taverna



Regione	Soggetto realizzatore	Data
Regione Molise	Università degli studi del Molise Dipartimento di Bioscienze e Territorio	Gennaio 2013

Legenda

-  Sondaggio a carotaggio continuo che intercetta il substrato
-  Sondaggio a carotaggio continuo
-  Sondaggio da cui sono stati prelevati campioni
-  Prova sismica in foro tipo Downhole
-  Prova penetrometrica dinamica pesante
-  Stazione a microtremore a stazione singola
-  Profilo sismico a rifrazione
-  MASW
-  Ubicazione indagine sito puntuale

0 100 200 400 Metri

